

**PROGRAM HOSPODÁRSKEHO A SOCIÁLNEHO ROZVOJA OBCE ČERVENÁ
VODA NA OBDOBIE 2015 - 2023**
(Aktualizácia s predĺžením platnosti)



Názov:	Program hospodárskeho rozvoja a sociálneho rozvoja obce Červená Voda na roky 2015 - 2023
Územné vymedzenie :	Prešovský kraj, okres Sabinov, Obec Červená Voda
Dátum schválenia PHSR:	
Obdobie platnosti:	2015 - 2023
Verzia	1.0



1	Úvod.....	5
2	Základné informácie o obci	9
2.1	História obce	9
2.2	Geografická poloha	9
2.3	Prírodné pomery a klíma	10
2.4	Krajinná štruktúra.....	10
3	Analytická časť	12
3.1	Analýza vnútorného prostredia	12
3.1.1	Demografia.....	12
3.1.2	Bývanie.....	14
3.1.3	Trh práce a nezamestnanosť.....	14
3.1.4	Občianska a technická vybavenosť	17
3.1.4.1	Občianska vybavenosť	17
3.1.4.1.1	Vzdelávanie	17
3.1.4.1.2	Šport a športové zariadenia.....	17
3.1.4.1.3	Zdravotníctvo.....	17
3.1.4.1.4	Sociálne služby	17
3.1.4.1.5	Cestovný ruch a rekreácia.....	17
3.1.4.1.6	Kultúrne inštitúcie a kultúrne pamiatky	18
3.1.4.2	Technická infraštruktúra	19
3.1.4.2.1	Cestná sieť a dopravné systémy	19
3.1.4.2.2	Vodné hospodárstvo	19
3.1.4.2.3	Energetické hospodárstvo.....	19
3.1.4.2.4	Telekomunikácie	20
3.1.4.2.5	Odpadové hospodárstvo	20
3.1.4.3	Štandardy minimálnej vybavenosti obce	21
3.1.4.4	Vyhodnotenie dotazníka	22
3.2	Analýza vonkajšieho prostredia	25
3.3	Zhodnotenie súčasného stavu územia - SWOT analýza	29
4	STRATEGICKÁ ČASŤ.....	31
5	PROGRAMOVÁ ČASŤ.....	40
5.1	Ukazovatele.....	42
6	Finančná časť	44

**Program hospodárskeho a sociálneho rozvoja obce
na obdobie 2015 - 2023**



7	Záver	45
8	Použité zdroje.....	46



Tabuľka 1. Formulár Ú1 - Harmonogram spracovania.....	5
Tabuľka 2. Proces spracovania	6
Tabuľka 3. Prehľad operačných programov a riadiacich orgánov	8
Tabuľka 4. Základná charakteristika obce (k 31.12.2014).....	9
Tabuľka 5. Výmera územia obce v hektároch (31.12.2014).....	11
Tabuľka 6. Vývoj počtu obyvateľ podľa pohlavia	12
Tabuľka 7. Pohyb obyvateľstva (2005-2014)	13
Tabuľka 8. Byty podľa typu budov	14
Tabuľka 9. Miera evidovanej nezamestnanosti (v %).....	15
Tabuľka 10. Trvalo bývajúce obyvateľstvo podľa ekonomickej aktivity	15
Tabuľka 12. Ekonomicky aktívne obyvateľstvo odvetvia ekonomickej činnosti rok 2011.....	16
Tabuľka 13. Vybavenosť obce	21
Graf 1. Vývoj počtu obyvateľov od roku 2005 do 2014	12
Graf 2. Veková štruktúra obyvateľstva (2014)	12
Graf 3. Národnostné zloženie obyvateľov obce	13
Graf 4. Obyvateľstvo obce podľa vierovyznania obyvateľov	13
Graf 5. Obyvateľstvo podľa najvyššieho dosiahnutého vzdelania	14
Graf 6. Evidovaní uchádzači o zamestnanie v obci	15
Obrázok 1. Kvalita životného prostredia - zaťaženie okresov stresovými faktormi.....	10



1 Úvod

V súlade so zákonom NR SR č. 309/2014, ktorým sa mení a dopĺňa zákon č. 539/2008 o podpore regionálneho rozvoja, obec Červená Voda aktualizuje strednodobý strategický dokument s názvom Program hospodárskeho a sociálneho rozvoja obce Červená Voda s výhľadom do roku 2023 (ďalej len PHSR). Tento dokument na základe spracovania aktuálnych a relevantných štatistických údajov, ako aj verifikovaných údajov, výstupov z analytickej časti, SWOT analýzy a identifikovaných potrieb – predpokladov rozvoja, navrhne stratégiu rozvoja obce.

Stratégia, ktorej ciele a priority budú stanovené s ohľadom na existujúci vnútorný potenciál, bude rešpektovať reálne možnosti čo najefektívnejšieho využitia a zhodnotenia definovaných endogénnych zdrojov s cieľom rozvoja miestnej ekonomiky, jedného z predpokladov dosiahnutia vyššej kvality života obyvateľov.

Obsah PHSR je definovaný nasledovne:

Analytická časť je založená na databáze informácií a ukazovateľov, obsahuje komplexné hodnotenie a analýzu východiskovej situácie obce s väzbami na širšie územie a odhad budúceho vývoja, možné riziká a ohrozenia, ako aj príležitosti vo využívaní vnútorného potenciálu územia.

Strategická časť definuje stratégiu rozvoja obce pričom zohľadňuje jeho vnútorné špecifiká a stanovuje strategický a špecifické ciele a priority rozvoja obce pri rešpektovaní princípov regionálnej politiky v záujme dosiahnutia vyváženého udržateľného rozvoja územia obce.

Programová časť obsahuje najmä zoznam opatrení a aktivít na zabezpečenie realizácie programu rozvoja obce.

Realizačná časť je zameraná na popis postupov inštitucionálneho a organizačného zabezpečenia realizácie programu rozvoja obce, systém monitorovania a hodnotenia plnenia programu rozvoja obce s ustanovením merateľných ukazovateľov, vecný a časový harmonogram realizácie programu rozvoja obce formou akčných plánov.

Finančná časť obsahuje finančné zabezpečenie jednotlivých opatrení a aktivít, inštitucionálnu a organizačnú stránku realizácie programu rozvoja obce.

PHSR bol spracovávaný v priebehu roku 2015

Tabuľka 1. Formulár Ú1 - Harmonogram spracovania

Termín	Rok 2015			2016
	X	XI	XII	I.
Prípravná fáza				
Analytická časť				
Strategická časť				
Programová časť				
Realizačná časť				
Finančná časť				
Finalizácia a schvaľovanie				



Tabuľka 2. Proces spracovania

Zapojenie aktérov regionálneho rozvoja	<ul style="list-style-type: none">- externou spoločnosťou- v spolupráci:<ul style="list-style-type: none">o s externými odborníkmio so starostom obceo so zamestnancami obce- konzultovaný:<ul style="list-style-type: none">o s poslancami OZ- pripomienkovaný:<ul style="list-style-type: none">o širokou verejnosťou
Zapojenie verejnosti	<ul style="list-style-type: none">- prostredníctvom online dotazníkového prieskumu- vyplnením distribuovaného dotazníka v tlačenej podobe- možnosťou konzultácií na OcÚ
Zohľadnenie názorov verejnosti	<ul style="list-style-type: none">- zapracovanie výstupov z dotazníkového prieskumu do pripravovaného dokumentu
Publicita	<ul style="list-style-type: none">- informácie zverejňované na webovej stránke- informácie zverejňované na úradnej tabuli- informácie poskytované na zasadnutiach OZ
Financovanie spracovania	<ul style="list-style-type: none">- z rozpočtu obce

Obec Červená Voda plánuje prostredníctvom intervencií do územia v programovom období 2014 – 2020 definovaných v tomto dokumente komplementárne nadviazať na ďalšie stratégie, plány a programy, ktoré zameraním svojich intervencií môžu prispieť k dosahovaniu cieľov a rastu konkurencieschopnosti obce.

Svojím tematickým zameraním bude PHSR v nadväznosti a doplnkovosti s nasledujúcimi aktuálnymi / pripravovanými dokumentmi:

miestna úroveň:

- Stratégia CLLD

úroveň PSK:

- Program hospodárskeho a sociálneho rozvoja PSK na obdobie 2008-2015, sprac. 2008, aktualizovaná verzia sprac. 2010
- Konceptia rozvoja sociálnych služieb na území PSK, 2009, dodatok 2011
- Program rozvoja vidieka PSK, 2015
- Rozvojová stratégia PSK pre cestovný ruch, 2009
- Stratégia PSK pre podporu a rozvoj podnikania, 2009
- Analytická štúdia efektívnosti pri využívaní energií v zariadeniach v zriaďovateľskej pôsobnosti PSK, rozpracované 2015
- Program energetického manažmentu PSK, rozpracované 2015



- Stratégia destinačného marketingu cestovného ruchu PSK, Prešov, 2014
- Generel dopravnej infraštruktúry, rozpracované 2015
- Koncepcia rozvoja sociálnych služieb na území PSK, 2009, dodatok sprac. 2011
- Koncepcia rozvoja informačného systému PSK, 2009
- Stratégia rozvoja a údržby ciest II. a III. triedy, 2014
- Program odpadového hospodárstva Prešovského kraja na roky 2011 – 2015, sprac. 2013
- Regionálna integrovaná územná stratégia PSK, rozpracované 2015
- Regionálna stratégia výchovy a vzdelávania na území PSK na obdobie 2013 – 2015

národná úroveň

- Partnerská dohoda SR 2014-2020
- Národná stratégia regionálneho rozvoja SR
- Národná stratégia trvalo udržateľného rozvoja SR
- Stratégia, zásady a priority štátnej environmentálnej politiky
- Stratégia rozvoja dopravy SR do roku 2020
- Národný program reforiem Slovenskej republiky 2013
- Koncepcia územného rozvoja Slovenska 2001 v znení KURS 2011 – Zmeny a doplnky č. 1 KURS 2001
- Program stability Slovenskej republiky na roky 2012 až 2015
- Operačné programy SR financované z Európskych štrukturálnych a investičných fondov na programové obdobie 2014 – 2020
- Programové vyhlásenie vlády SR na roky 2012 – 2016
- Národný strategický plán rozvoja vidieka pre programové obdobie 2007 – 2013
- Program rozvoja vidieka 2014-2020
- Národná stratégia ochrany biodiverzity na Slovensku
- Program odpadového hospodárstva Slovenskej republiky na roky 2011 - 2015
- Koncepcia vodohospodárskej politiky SR do roku 2015
- Národný strategický plán rybného hospodárstva SR 2007 - 2013
- Operačné programy SR na programové obdobie 2007 – 2013
- Stratégia celoživotného vzdelávania a poradenstva
- Národný program rozvoja životných podmienok osôb so zdravotným postihnutím na roky 2014-2020
- Zákon NR SR č. 539/2008 Z. z. o podpore regionálneho rozvoja
- Zákon o posudzovaní vplyvov na životné prostredie č. 24/2006 Z. z v znení neskorších predpisov

nadnárodná úroveň

- Stratégia Európa 2020
- Program cezhraničnej spolupráce Poľsko – Slovenská republika 2014-2020

Prostredníctvom výziev v rámci jednotlivých operačných programov budú môcť žiadatelia/prijímatelia získať nenávratný finančný príspevok na realizáciu aktivít v oblastiach stanovených v súlade s cieľmi Slovenskej republiky rešpektujúcich ciele EÚ.



Tabuľka 3. Prehľad operačných programov a riadiacich orgánov

Operačný program	Riadiaci orgán
Ľudské zdroje (ĽZ)	MPSVR SR
Kvalita životného prostredia (KŽP)	MŽP SR
Integrovaný ROP (IROP)	MPaRV SR
Efektívna verejná správa (EVS)	MV SR
Rozvoj vidieka	MPaRV SR
Výskum a inovácie (VaI)	MŠVVŠ SR
Integrovaná infraštruktúra (II)	MDVRR SR
Technická pomoc (TP)	ÚV SR
<p>Európska územná spolupráca: <u>Program cezhraničnej spolupráce:</u> Poľsko – Slovenská spolupráca ENI Maďarsko – Slovensko – Rumunsko – Ukrajina 2014 – 2020</p> <p><u>Program nadnárodnej spolupráce</u> Stratégia Európa ETC Dunaj</p> <p><u>Programy medziregionálnej spolupráce</u> <u>INTERREG</u> <u>ESPN</u> <u>URBACT</u></p>	<p>MPaRV SR</p> <p>ÚV SR</p> <p>MH SR MDVRR SR MDVRR SR</p>



2 Základné informácie o obci

Tabuľka 4. Základná charakteristika obce (k 31.12.2014)

Kód obce	524280
Názov okresu	Sabinov
Názov kraja	Prešovský samosprávny kraj
Štatút obce	obec
PSČ	083 01
Telefónne smerové číslo	051
Prvá písomná zmienka o obci rok	1956
Celková výmera územia obce [ha]	545,94
Počet obyvateľov	493
Hustota obyvateľstva na km²	90,46

2.1 História obce

Obec vznikla v roku 1956 odčlenením od mesta Sabinov. Do roku 1956 bola časťou mesta Sabinova s názvom Majire, neskôr Sabinovské dvory. Obyvatelia sa zaoberali poľnohospodárstvom, chovom dobytká a pracovali v lese. Časť obyvateľov pracovala v priemyselných podnikoch mesta Sabinov, Prešov a Košice.

2.2 Geografická poloha

Obce sa nachádza na severovýchode východného Slovenska. V rámci územnej pôsobnosti spadá pod Prešovský samosprávny kraj, pričom je jednou zo 41 obcí Sabinovského okresu. Najbližším mestom je okresné mesto, ktoré leží 2 kilometre severne od obce je mesto Sabinov.

Z hľadiska geomorfológie sa obec nachádza v geomorfologickej jednotke Spišsko-šarišskom medzihorí. Katastrálne územie sa nachádza na južnom úpätí Čergova a vo východnej časti Šarišského podolia v doline prítoku Torysy. Chotár je na rozčlenenej nižšej vrchovine, v pásme z najodolnejších hornín centrálno-karpatského flyšu, na bradlových prvkoch a masívnej hornatine vonkajšieho flyšu.

Najnižší bod obce sa nachádza v nadmorskej výške 375 m.n.n a najvyšší bod sa nachádza vo výške 600 m.nm. Stred obce sa nachádza približne v nadmorskej výške 500m.n.m.



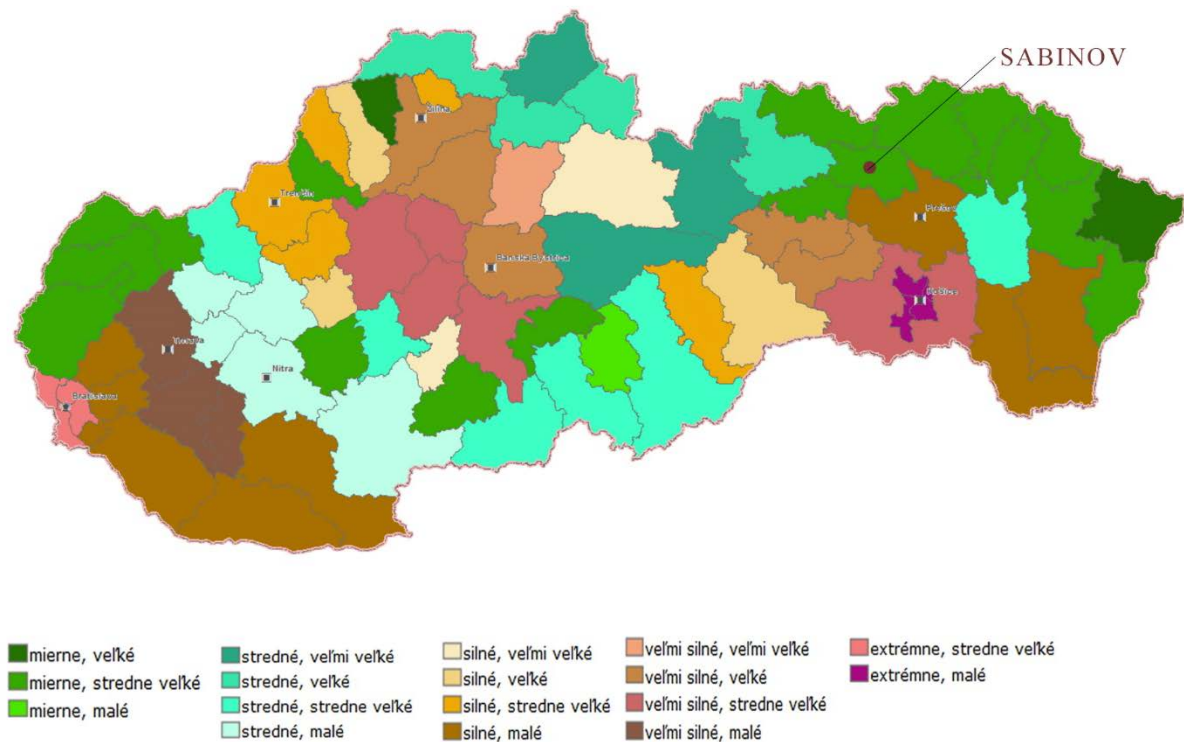
2.3 Prírodné pomery a klíma

Prešovský kraj má najchladnejšie a najdaždivejšie podnebie na Slovensku, avšak klimatické podmienky v jednotlivých regiónoch sa líšia, nižšie polohy a kotliny patria do miernej teplej klimatickej oblasti.

Väčšiu časť katastra obce radíme do mierne teplej, mierne vlhkej oblasti (do pahorkatinového až vrchovinového okrsku). Severo-východnú časť smerujúca ku katastru obce Jakubany a obce Drienica radíme do mierne teplého, vlhkého vrchovinového okrsku.

Katastrálne územie obce čiastočne zasahuje aj do chráneného vtáčieho územia Čergov.

Obrázok 1. Kvalita životného prostredia - zaťaženie okresov stresovými faktormi



2.4 Krajinná štruktúra

Krajinná štruktúra je v obci odlišná ako v obciach s podobnou rozlohou. Dôvodom je, že v minulosti len 2 kilometre od obce fungoval závod Frucona Sabinov, ktorý spracovával ovocie, čo ovplyvnilo rozvoj miestnych hospodárstiev okolitých obcí. Okres Sabinov bol známy kvôli vhodným podmienkam pre pestovanie niektorých druhov ovocia.



V katastrálnom území obce tvorí z celkovej rozlohy poľnohospodárskej pôdy (401,04 hektárov) viac než polovicu orná pôda (213,74), avšak hneď za ňou nasledujú ovocné sady (s veľkým podielom) 157,34 hektárov, čo je takmer 30% z celkovej rozlohy územia.

Z hľadiska pôdných typov majú v okrese prevahu kambizeme. Tie sa nachádzajú aj v celom katastri obce Červená Voda.

Tabuľka 5. Výmera územia obce v hektároch (31.12.2014)

Výmera územia obce v hektároch					
Celková výmera územia obce	Poľnohospodárska pôda				
	Spolu	Orná pôda	Záhrada	Ovocný sad	Trvalý trávny porast
	401,04	213,74	11,23	157,34	18,73
545,94	Nepoľnohospodárska pôda				
	Spolu	Lesný pozemok	Vodná plocha	Zastavaná plocha a nádvorie	Ostatná plocha
	144,90	100,14	9,52	25,70	9,53

Zdroj: ŠÚ SR

Nepoľnohospodárska pôda tvorí 26,54% z celkovej rozlohy katastrálneho územia, pričom najväčšiu časť tvoria lesné pozemky až 100,14 hektára.



3 Analytická časť

3.1 Analýza vnútorného prostredia

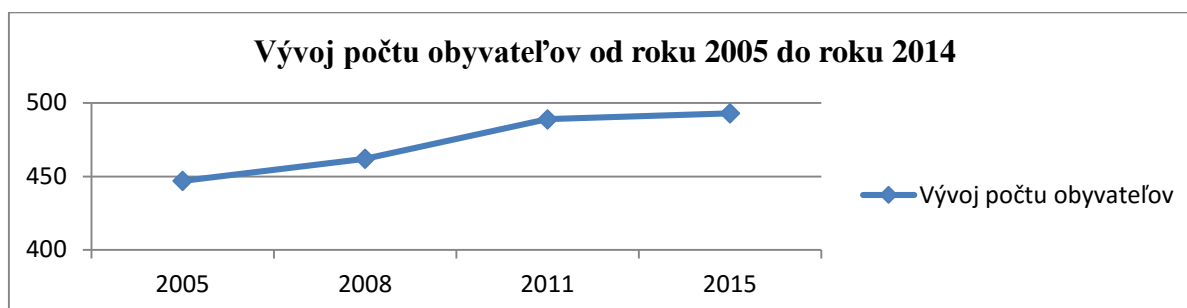
3.1.1 Demografia

Vývoj počtu trvalo bývajúceho obyvateľ'stva

Tabuľka 6. Vývoj počtu obyvateľ' podľa pohlavia

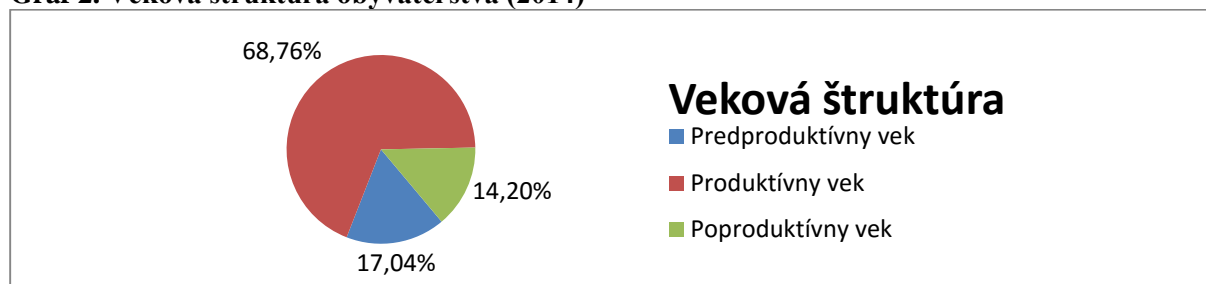
Rok	Muži	Ženy	Spolu	Priemerný vek
2005	231	216	447	36,29
2008	235	227	462	36,17
2011	255	234	489	38,15
2014	253	240	493	38,45

Graf 1. Vývoj počtu obyvateľ'ov od roku 2005 do 2014



Zdroj: ŠÚ SR údaje k 31.12

Graf 2. Veková štruktúra obyvateľ'stva (2014)



Ukazovateľ	Počet	%
Predproduktívny vek	84	17,04
Produktívny vek	339	68,76
Poproduktívny vek	70	14,20

Zdroj: ŠÚ SR

Najväčšiu časť obyvateľ'ov obce tvoria obyvatelia v produktívnom veku.

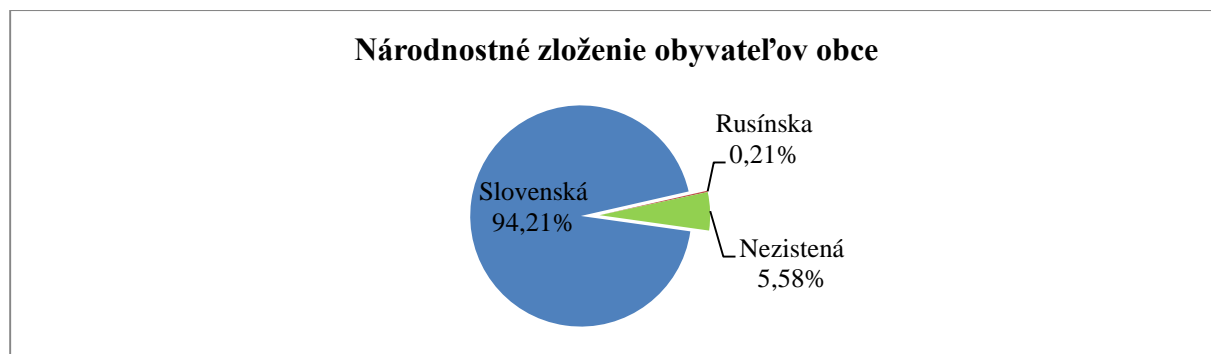


Tabuľka 7. Pohyb obyvateľstva (2005-2014)

Ukazovateľ	Počet v rokoch			
	2005	2008	2011	2014
Natalita	7	4	6	6
Mortalita	1	6	4	7
Priťahovaní	0	10	14	15
Vysťahovaní	7	2	8	5
Celkový prírastok	-1	6	8	9

Zdroj: ŠÚ SR

Graf 3. Národnostné zloženie obyvateľov obce




Slovenská	Rusínska	Nezistená
456	1	27

Zdroj: ŠÚ SR SODB 2011

Národnostné zloženie obce je homogénne. Majoritu tvoria podľa údajov z SODB 2011 obyvatelia, ktorí sa hlásia k slovenskej národnosti.

Graf 4. Obyvateľstvo obce podľa vierovyznania obyvateľov



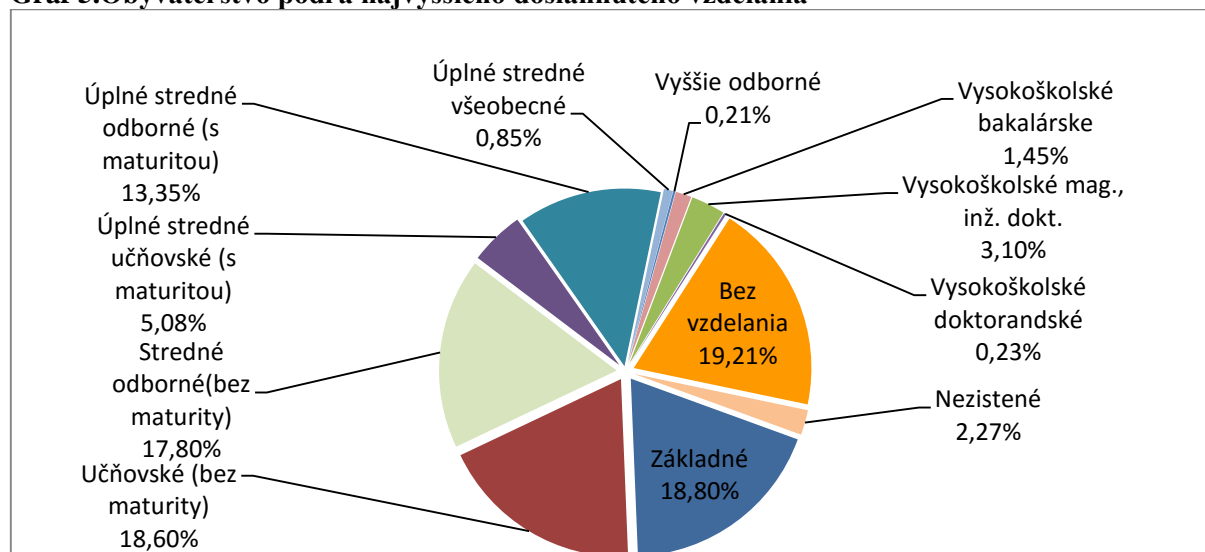
Rímskokatolícka cirkev	Gréckokatolícka cirkev	Evanjelická cirkev augsb. vyznania	Bez vierovyznania	Nezistené
138	315	1	2	28

Zdroj: ŠÚ SR SODB 2011



V náboženskom vyznaní obyvateľov dominuje gréckokatolícke vierovyznanie. Toto vyznanie tvorí v porovnaní s ostatnými 65,08%. V obci sa 28,51% obyvateľov hlási ku Rímskokatolíckej cirkvi. Iné vierovyznania sú zastúpené nižším percentom.

Graf 5. Obyvateľstvo podľa najvyššieho dosiahnutého vzdelania



Základné	Učňovské (bez maturity)	Stredné odborné (bez maturity)	Úplné stredné učňovské (s maturitou)	Úplné stredné odborné (s maturitou)	Úplné stredné všeobecné	Vyššie odborné	Vysokoškolské bakalárske	Vysokoškolské mag., inž. dokt.	Vysokoškolské doktorandské	Bez vzdelania	Nezistené
91	90	84	24	63	4	1	7	15	1	93	11

Zdroj: ŠÚ SR SODB 2011

3.1.2 Bývanie

Výstavba je v obci homogénna a je realizovaná prevažne rodinnými domami s jednou bytovou jednotkou.

Obec má potenciál na individuálnu bytovú výstavbu, ale aj výstavbu nájomných bytov.

Tabuľka 8. Byty podľa typu budov

SODB 2011	Byty v budovách s jedným bytom	Byty v budovách s dvoma bytmi	Byty v budovách s tromi alebo viac bytmi
Počet	125	2	0

Zdroj: SODB 2011

3.1.3 Trh práce a nezamestnanosť

Okres Sabinov patrí z dlhodobého hľadiska ku okresom Prešovského kraja s najvyššou evidovanou mierou nezamestnanosti. V okrese výšku miery evidovanej nezamestnanosti, ktorá



v roku 2014 dosiahla hodnotu 21,86 %, čiastočne ovplyvňuje aj vzdelanostná štruktúra obyvateľstva v okrese.

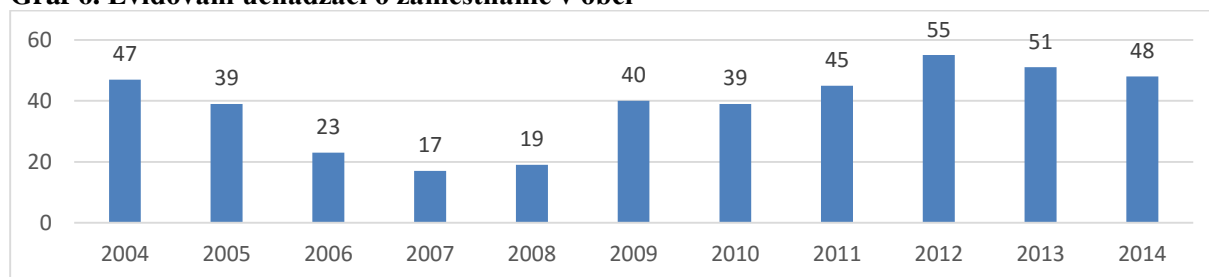
Tabuľka 9. Miera evidovanej nezamestnanosti (v %)

Okres Sabinov											
Rok	2004	2005	2006	2007	2008	2009	2010	2011	2012	2013	2014
Spolu	22,33	21,11	19,25	17,55	18,07	25,40	25,71	26,75	28,44	23,68	21,86
Muži	19,58	18,67	16,27	14,20	15,13	23,17	23,00	24,46	26,84	21,32	19,34
Ženy	26,14	24,31	23,24	22,14	22,13	28,51	29,59	29,96	30,61	27,01	25,39

Zdroj: ŠÚ SR

V ku 31.12.2014 bolo v obci evidovaných 48 uchádzačov o zamestnanie. Z toho bolo 28 mužov a 20 žien.

Graf 6. Evidovaní uchádzači o zamestnanie v obci



Evidovaní uchádzači o zamestnanie	Obec Červená Voda										
	2004	2005	2006	2007	2008	2009	2010	2011	2012	2013	2014
Spolu	47	39	23	17	19	40	39	45	55	51	48
Muži	22	18	10	2	8	24	17	27	34	29	28
Ženy	25	21	13	15	11	16	22	18	21	22	20

Zdroj: ŠÚ SR

Tabuľka 10. Trvalo bývajúce obyvateľstvo podľa ekonomickej aktivity

Trvalo bývajúce obyvateľstvo podľa ekonomickej aktivity													
Pracujúci (okrem dôchodcov)	Pracujúci dôchodcovia	Osoby na materskej dovolenke	Osoby na rodičovskej dovolenke	Nezamestnaní	Študenti stredných škôl	Študenti vysokých škôl	Osoby v domácnosti	Dôchodcovia	Príjemcovia kapitálových príjmov	Deti do 16 rokov	Iná	Nezistená	Z toho ekonomicky aktívni
160	4	3	9	46	19	8	2	110	1	101	8	13	213

Zdroj: ŠÚ SR SODB 2011



Tabuľka 11. Ekonomicky aktívne obyvateľstvo odvetvia ekonomickej činnosti rok 2011

Odvetvie ekonomickej činnosti	Muži	Ženy	Spolu	Odvetvie ekonomickej činnosti	Muži	Ženy	Spolu
Pestovanie plodín a chov zvierat, poľovníctvo a služby s tým súvisiace	2	1	3	Veľkoobchod, okrem motorových vozidiel a motocyklov	2	1	3
Lesníctvo a ťažba dreva	1	2	3	Maloobchod okrem motorových vozidiel a motocyklov	7	11	18
Výroba potravín	4	1	5	Pozemná doprava a doprava potrubím	4	2	6
Výroba nápojov	2	0	2	Skladové a pomocné činnosti v doprave	2	0	2
Výroba odevov	1	9	10	Ubytovanie	0	1	1
Spracovanie dreva a výroba výrobkov z dreva a korku okrem nábytku; výroba predmetov zo slamy a prúteného materiálu	2	0	2	Činnosti reštaurácií a pohostinstiev	0	2	2
Výroba papiera a papierových výrobkov	0	1	1	Telekomunikácie	1	0	1
Výroba základných farmaceutických výrobkov a farmaceutických prípravkov	0	1	1	Počítačové programovanie, poradenstvo a súvisiace služby	0	1	1
Výroba výrobkov z gumy a plastu	2	0	2	Finančné služby, okrem poistenia a dôchodkového zabezpečenia	0	1	1
Výroba ostatných nekovových minerálnych výrobkov	1	1	2	Činnosti v oblasti nehnuteľností	1	1	2
Výroba kovových konštrukcií okrem strojov a zariadení	6	1	7	Vedecký výskum a vývoj	1	0	1
Výroba počítačových, elektronických a optických výrobkov	2	2	4	Reklama a prieskum trhu	1	0	1
Výroba elektrických zariadení	2	0	2	Sprostredkovanie práce	1	1	2
Výroba strojov a zariadení i. n.	7	1	8	Činnosti cestovných agentúr, rezervačné služby cestovných kancelárií a súvisiace činnosti	1	0	1
Výroba motorových vozidiel, návesov a prívesov	4	3	7	Činnosti súvisiace s údržbou zariadení a krajinou úpravou	1	1	2
Výroba ostatných dopravných prostriedkov	1	0	1	Verejná správa a obrana; povinné sociálne zabezpečenie	5	9	14
Výroba nábytku	2	1	3	Vzdelávanie	0	5	5
Oprava a inštalácia strojov a prístrojov	4	0	4	Zdravotníctvo	0	1	1
Dodávka elektriny, plynu, pary a studeného vzduchu	1	0	1	Starostlivosť v pobytových zariadeniach (rezidenčná starostlivosť)	1	1	2
Zber, úprava a dodávka vody	1	0	1	Činnosti členských organizácií	0	1	1
Výstavba budov	6	0	6	Oprava počítačov, osobných potrieb a potrieb pre domácnosti	1	0	1
Inžinierske stavby	11	2	13	Ostatné osobné služby	2	3	5
Špecializované stavebné práce	31	3	34	Nezistené	6	10	16
Veľkoobchod a maloobchod a oprava motorových vozidiel a motocyklov	2	0	2	Spolu	132	81	213

Zdroj: SODB 2011



3.1.4 Občianska a technická vybavenosť

3.1.4.1 Občianska vybavenosť

3.1.4.1.1 Vzdelávanie

Predprimárne vzdelávanie zabezpečuje materská škola, ktorej zriaďovateľom je obec. Výučba prebieha v jednej zmiešanej triede. V školskom roku 2014/2015 navštevovalo MŠ 14 žiakov z toho 3 boli predškolační.

Základná škola je neplno organizovaná s ročníkmi 1. až 4. v dvoch triedach. Zriaďovateľom je taktiež obec, pričom škola nemá právnu subjektivitu. V školskom roku 2014/2015 navštevovalo školu 18 žiakov, ktorí majú trvalý pobyt v obci Červená Voda. Školu však navštevujú aj žiaci zo susediacej obce Jakovany. Materská a základná škola sa nachádzajú v jednej budove, ktorej súčasťou je aj školská jedáleň.

Najbližšie stredné školy v kompetencii Prešovského samosprávneho kraja sa nachádzajú v meste Sabinov. Ide o Spojenú strednú školu (Stredná odborná škola / Obchodná akadémia) Gymnázium Antona Prídavku.

3.1.4.1.2 Šport a športové zariadenia

V obci je vybudované viacúčelové ihrisko, ktoré slúži obyvateľom na športové aktivity, akými sú napríklad futbal, tenis a iné.

Oblasť športu je zastúpená aj aktívnym futbalovým klubom - športklubom mládeže, ktorý sa aktívne zapája do miniturnajov s okolitými obcami.

3.1.4.1.3 Zdravotníctvo

Obyvatelia obce dochádzajú za zdravotnou starostlivosťou do Sabinova. V obci služby spojené so zdravotnou starostlivosťou nie sú dostupné.

3.1.4.1.4 Sociálne služby

V súčasnosti v obci nie sú poskytované žiadne sociálne služby.

3.1.4.1.5 Cestovný ruch a rekreácia

Aj napriek tomu, že obec sa radí k relatívne malým, patrí k turisticky atraktívnym oblastiam. Prispieva k tomu najmä blízkosť pohoria Čergov s vybudovanými lyžiarskymi strediskami Drienica a Lysá, ku ktorým vedú značené turistické chodníky a cyklochodníky.

V katastri obce nachádzajú súkromné chaty.



Najväčším atraktorom v oblasti vidieckeho cestovného ruchu je nedotknutá príroda, ktorá láka turistov z okolitých obcí ale aj mesta.

3.1.4.1.6 Kultúrne inštitúcie a kultúrne pamiatky

Obyvatelia obce si môžu vypožičať knižné diela v obecnej knižnici.

V obci sa nachádza obecný kultúrny dom, ktorý je v zlom technickom stave, a ak má byť plnohodnotne využívaný, potrebuje rekonštrukciu.

Medzi kultúrne pamiatky obce môžeme zaradiť Gréckokatolícky chrám, ktorý je zasvätený Najsvätejšej trojice. Kostol bol dostavaný a posvätený v roku 1904. Pri sčítaní obyvateľov, domov a bytov v roku 2011 sa ku gréckokatolíckej cirkvi hlásilo 315 obyvateľov obce, čo je viac než 65% obyvateľov obce.



3.1.4.2 Technická infraštruktúra

3.1.4.2.1 Cestná sieť a dopravné systémy

Cestná sieť

Obcou prechádza cesta III. triedy v smere zo Sabinova, ktorá pokračuje do obce Jakovany a ďalej. V intraviláne obce sa nachádzajú miestne komunikácie, ktoré sú v správe obce.

Cyklotrasy

Pre cyklo dopravu v súčasnosti nie sú vybudované samostatné cyklochodníky toho dôvodu cyklisti využívajú existujúcu komunikáciu III. triedy a miestne komunikácie v súlade so zákonom o cestnej premávke.

Cez obec vedie okružná cyklotrasa Sabinov - Pečovská Nová Ves - Ľutina- Jakovany - Červená Voda - Sabinov.

Cestná doprava

Obyvatelia obce majú cestnú osobnú dopravu v rámci okresu a kraja zabezpečenú priebežnými linkami SAD Prešov.

Železničná doprava

Najbližšia železničná stanica sa nachádza v meste Sabinov. Železničná trať prechádzajúca mestom Sabinov slúži na osobnú ale aj nákladnú prepravu.

3.1.4.2.2 Vodné hospodárstvo

Zásobovanie pitnou vodou

V súčasnosti je zásobovanie obyvateľstva pitnou vodou a objektov technickej a občianskej vybavenosti riešené z obecného vodovodu z vlastných vodných zdrojov (prameňov).

Kanalizácia v obci nie je (chýba napojenie na ČOV).

3.1.4.2.3 Energetické hospodárstvo

Zásobovanie plynom

Obyvatelia obce sú zásobovaní plynom, ktorý je primárnou komoditou slúžiacou na vykurovanie. Plynofikácia bola realizovaná spoločne s okolitými obcami (Jakovany, Ľutina, Olejníkov). V obci sa nachádza regulačná stanica.



Zásobovanie elektrickou energiou

Je zabezpečené NN sieťou, ktorá je tvorená prevažne vzdušnými vedeniami v rámci celej obce. Na stĺpoch NN je umiestnené verejné osvetlenie.

3.1.4.2.4 Telekomunikácie

Telefónne rozvody a pokrytie mobilnými operátormi

V súčasnosti je v obci pripravované pripojenie pomocou optických káblov, pričom sa vytvorí takzvaný „access point“, ktorý bude slúžiť ako pripájací bod. Obyvatelia obce sa budú môcť pripojiť pomocou mikrovlnného pripojenia, alebo pomocou dobudovania optickej siete v rámci obce.

Pokrytie telefónnym signálom operátorov pôsobiacich na území SR (Telecom, Orange, O2) je dostatočné.

Obecný rozhlas

Ústredňa obecného rozhlasu sa nachádza v objekte Obecného úradu. Rozvod je vedený kombinovane pomocou vlastných stĺpov a stĺpov NN (vzdušným vedením), avšak v súčasnosti s nedostatočným pokrytím obce.

3.1.4.2.5 Odpadové hospodárstvo

Obec v súčasnosti vyváža svoj komunálny odpad, preto sa v obci nenachádza žiadna skládka.



3.1.4.3 Štandardy minimálnej vybavenosti obce

Tabuľka 12. Vybavenosť obce

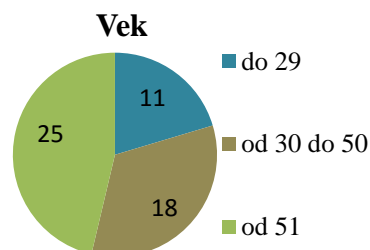
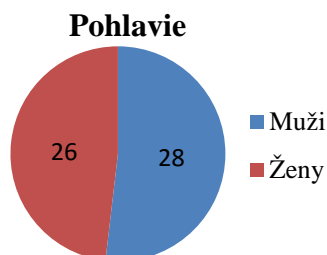
Výber ukazovateľov	Odporúčaná vybavenosť	Stav v obci
Školstvo		
Materská škola	•	Áno
Telovýchova a šport		
Ihrisko pre deti	•	Nie
Ihrisko pre mládež a dospelých	•	Áno
Ihrisko maloplošné (menej ako 2000m ² plochy)	•	Nie
Cestovný ruch – verejné ubytovanie		
Horské apartmány	o	Nie
Zdravotníctvo a sociálne služby		
Ambulancie	o	Nie
Maloobchod		
Potraviny, zmiešaný tovar	•	Áno
Kultúra		
Knižnica (obecná, regionálna, krajská)	o	Áno
Výstavné priestory (výstavné areáli a siene)	•	Nie
Kultúrno –osvetové zariadenia, klubovne	•	Áno
Kostoly, modlitebne, synagógy, meditačné priestory	o	Áno
Cintoríny, domy smútku, urnové háje, krematóriá	•	Áno
Zeleň		
Parky a iné typy verejnej parkovej zelene	o	Nie
Zeleň v obytných územiach	o	Áno
Zeleň pri občianskej vybavenosti	•	Áno
Ostatná zeleň (cintoríny, kempy, zeleň peších zón, ...)	•	Áno
Zeleň pri výrobných a priemyselných areáloch	•	Nie
Prírodná zeleň (lesy)	•	Áno
Služby		
Služby pre obyvateľov (murár, elektrikár, a iné)	•	Áno

• odporúčaná vybavenosť


o alternatívne doplnenie vybavenosti



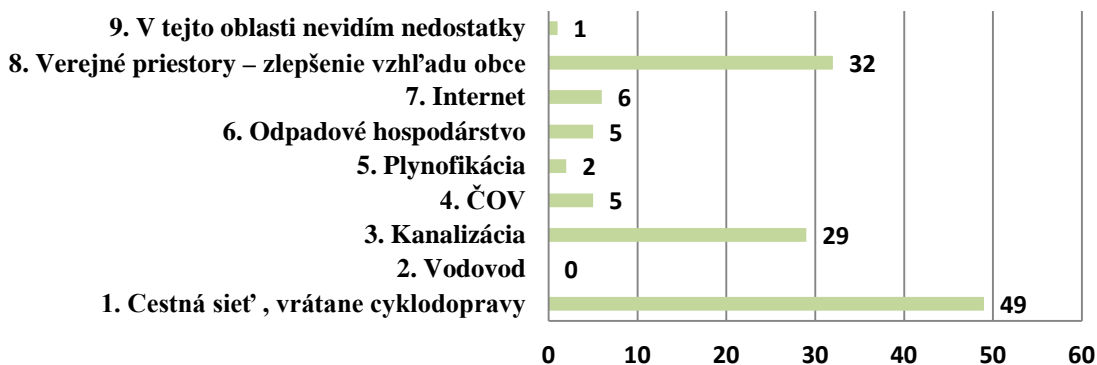
3.1.4.4 Vyhodnotenie dotazníka



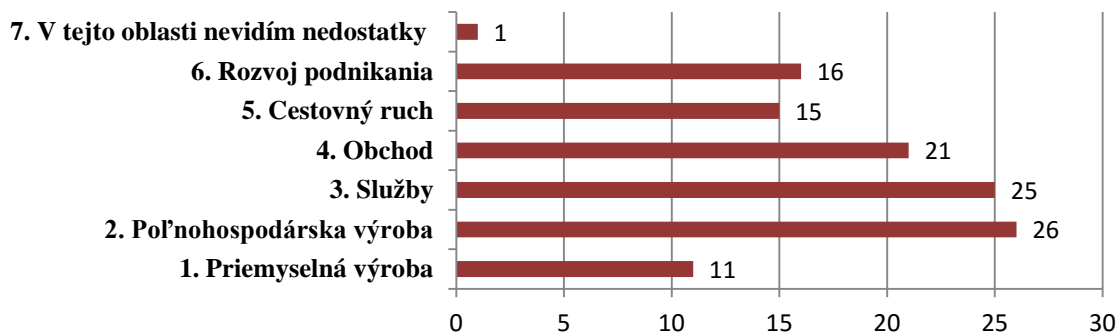
Status respondenta



Ktoré oblasti je podľa vás v nasledujúcom období potrebné riešiť ako prioritné v oblasti VEREJNEJ INFRAŠTRUKTÚRY?

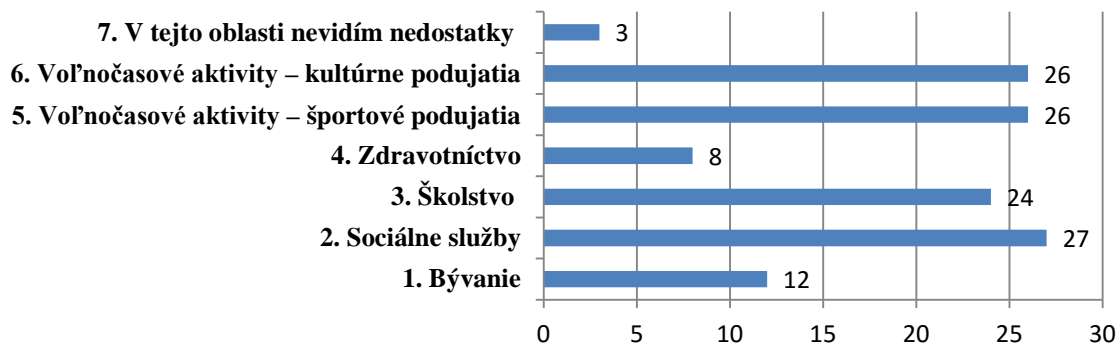


Ktoré oblasti je podľa vás v nasledujúcom období potrebné riešiť ako prioritné v oblasti HOSPODÁRSTVA?

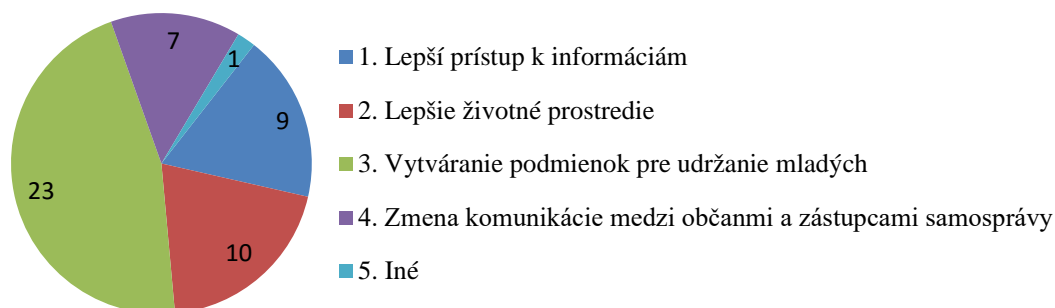




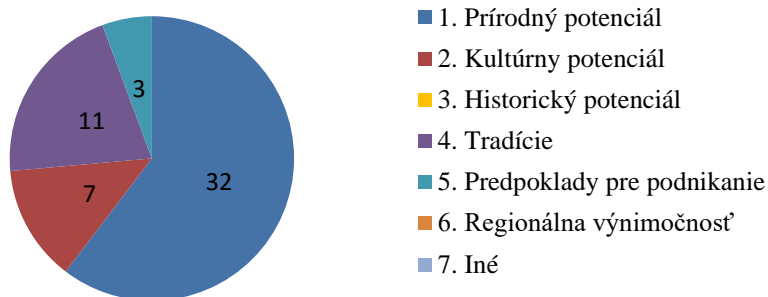
Ktoré oblasti je podľa vás v nasledujúcom období potrebné riešiť ako prioritné v SOCIÁLNEJ OBLASTI?



Ktoré oblasti je podľa vás v nasledujúcom období potrebné riešiť v iných oblastiach prioritné?

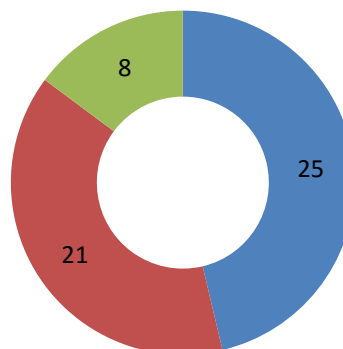


Čo je podľa vás najväčším potenciálom pre rozvoj obce?




Zaznamenali ste rozvoj obce za posledných 5 rokov?

- Áno
- Nie
- Neviem posúdiť
- Iné



K rozvoju obce by som mohol prispieť:



Relevantné námety obyvateľov obce boli pri spracovaní Programu hospodárskeho a sociálneho rozvoja obce vzaté do úvahy. Námety obyvateľov sú dostupné na obecnom úrade.



3.2 Analýza vonkajšieho prostredia

Rozvoj územia, ako aj rozvoj miestnych ekonomík je ovplyvňovaný viacerými faktormi a kombináciou ich vzájomného pôsobenia. Medzi faktory ovplyvňujúce rozvoj územia patria endogénne a exogénne zdroje, ich vzájomná súvislosť a najmä schopnosť ich zhodnocovania. Prírodné a kultúrne zdroje, stav ekosystémov, stupeň rozvoja hospodárstva a priemyslu, kvalita služieb, zavádzanie vedy a výskumu do praxe, a tým súvisiaci stupeň ekonomickej aktivity v blízkom okolí, sú dôležitým potenciálom pre rast konkurencieschopnosti a významne ovplyvňujú rozvoj ekonomiky obce Červená Voda vo všetkých sektoroch národného hospodárstva.

VONKAJŠIE FAKTORY ROZVOJA ÚZEMIA, VPLYV VONKAJŠIEHO PROSTREDIA NA ROZVOJ ÚZEMIA, STEEP ANALÝZA

V súvislosti s analýzou vonkajšieho prostredia a jeho vplyvu na rozvoj a rast konkurencieschopnosti obce Červená Voda a zvyšovanie kvality života obyvateľov bola použitá STEEP analýza vonkajších faktorov.

Vyššie spomínané faktory z pohľadu vonkajšieho prostredia **v sociálnej, technologickej ekonomickej, ekologickej a politickej** oblasti ovplyvňujú okrem iného aj schopnosť vytvárať pracovné príležitosti, a tým nepriamo ovplyvňujú výšku migračného salda, ktorá bola ku koncu roka 2014 v okrese Sabinov -167 (rozdiel medzi vystáňovanými a prisťahovanými), ako aj výšku celkového prírastku, úbytku, ktorá bola +248 (narodení, zomrelí, vystáňovaní, prisťahovaní) (ŠÚ, údaj ku 31.12.2014).

Z hľadiska vplyvu vonkajšieho prostredia na rozvoj miestnej ekonomiky v obci Červená Voda majú v rámci okresu podstatnejší význam 2 menšie mestá nachádzajúce sa blízko obce Červená Voda. Smerom na juhovýchod je to okresné mesto Sabinov s počtom obyvateľov 12 703 (ŠÚ, údaj ku 31.12.2014) a smerom na severozápad je to mesto Lipany s počtom obyvateľov 6422 (ŠÚ, údaj ku 31.12.2014).

Pre okres Sabinov s počtom obyvateľov 58 969 je charakteristické rovnomerné osídlenie. Z celkového počtu obyvateľov žije v okrese v predproduktívnom veku (do 14 rokov) 12 958 obyvateľov, v produktívnom veku (od 15 – 64) žije v okrese 39 679 a v poproduktívnom veku (65+) žije 6 332 obyvateľov. Počet evidovaných uchádzačov o zamestnanie v okrese je 6447 (z toho 48 Červená Voda), z toho znevýhodnených uchádzačov o zamestnanie (dlhodobo nezamestnaných) je 4178. Miera evidovanej nezamestnanosti v okrese 21,86 v porovnaní



s Prešovským samosprávnym krajom 17,45 je takmer o 4,5 % vyššia (ŠÚ, údaje ku 31.12.2014). Okres Sabinov má v rámci Prešovského samosprávneho kraja najnižší podiel vysokoškolsky vzdelaného obyvateľstva a v rámci porovnaní - druhý najnižší na Slovensku (ŠÚ, 2013).

V blízkosti obce (s ohľadom na dochádzanie za prácou) sa nachádzajú nasledujúce podniky (najväčšie v okrese podľa počtu zamestnancov, resp. najvýznamnejšie pre vytváranie pracovných príležitostí):

Názov spoločnosti	Štatistická klasifikácia ekonomických činností SK NACE Rev. 2
SANAS, a.s.	Výroba ostatného nábytku (tradičný výrobca nábytku s výrazným exportom)
ZTS Sabinov, a. s.	Výroba ložísk, ozubených kolies, prevodových a ovládacích prvkov (vlastný vývoj, výroba prevodoviek)
ODEVA, spol. s r.o. Lipany	Výroba ostatného vrchného ošatenia (jeden z najväčších výrobcov odevov na Slovensku)
IMUNA PHARM, a.s.	Výroba farmaceutických prípravkov (výroba, výskum a predaj očkovacích látok, prípravky z krvnej plazmy, diagnostické prípravky, infúzne, dialyzačné a konzervačné roztoky)
Poľnohospodárske družstvo so sídlom v Jarovniciach	Chov dojníc PD obhospodarovanie poľnohospodárskej pôdy, (intenzívna rastlinná a živočíšna výroba, krmne zmesi, vlastná pekáreň)
ATEX-OK, s.r.o.	Výstavba obytných budov
EKO SVIP, s.r.o.	Výstavba rozvodov pre plyn a kvapaliny
ORAC SLOVAKIA, s.r.o.	Výroba výrobkov z plastu pre stavebníctvo
MEDICPRODUCT, a.s.	Výroba farmaceutických prípravkov
G.V.S., spol. s r.o.	Výstavba obytných budov
MILK-AGRO, spol.s.r.o výrobný závod v Sabinove	výroba mliekarenských výrobkov, zavádzanie inovatívnych technológií, modernizácia

Z hľadiska cestovného ruchu okres Sabinov zaostáva za ostatnými časťami Šariša a Spiša i napriek tomu, že má pomerne silný kultúrny a prírodný potenciál. V okrese sa nachádzajú 3 najvýznamnejšie rekreačné strediská: Drienica-Lysá (centrum celoročnej rekreácie),



Dubovica– Žliabky (1 200 m dlhý lyžiarsky vlek, detský lyžiarsky vlek, ľahké modré a stredne ťažké červené zjazdovky), Renčišov-Buče (orientované na zimné športy a turistiku).

V samotnom Sabinove sa nachádza letné kúpalisko. Sabinov ako sídlo okresu je pre náročnejších turistov menej atraktívne. Okres je v oblasti cestovného ruchu zastúpený 13 ubytovacími zariadeniami s indexom¹ 76,5, čo naznačuje výrazný pokles ubytovacích zariadení oproti roku 2013, v roku 2014 bolo evidovaných 8 399 návštevníkov s indexom 86 oproti roku 2013, čo naznačuje výrazný pokles aj u návštevníkov).

Z kultúrohistorických pamiatok je pozoruhodný renesančný kaštieľ a viaceré kúrie v Brezovici, gotický kostol v Sabinove (Sv. Jána Krstiteľa), bazilika v Lutine, ktorá je pútnickým miestom gréckokatolíkov, za zmienku stojí Kamenický a Haligovský hrad.

Vidiecky cestovný ruch, aj v prepojení na poľnohospodársku výrobu, ako agroturizmus, sa javí ako ďalšia z možných foriem vidieckeho cestovného ruchu v horských a podhorských oblastiach. Vhodné podmienky pre vidiecky cestovný ruch má aj pomerne blízka obec Olejníkov – Majdan. V prípade využitia geotermálneho vrtu v Lipanoch, ktorý je silným potenciálom pre spomínanú oblasť, sa predpokladá rýchlejší rozvoj blízkeho územia.

Z hľadiska vplyvu vonkajšieho prostredia na rozvoj miestnej ekonomiky v obci Červená Voda je podstatný aj vplyv viacerých faktorov na úrovni Prešovského kraja. Obec Červená Voda sa nachádza na území bývalej Šarišskej župy, a v súvislosti s tým sa na území Prešovského kraja zachovali významné historické pamiatky.

PSK patrí svojou rozlohou a počtom obyvateľov k najväčším krajom. Na základe regionalizácie OECD patrí PSK medzi prevažne vidiecke regióny V sídelnej štruktúre PSK, tak, ako je to charakteristické pre celé územie SR, prevládajú malé obce do 1 000 obyvateľov.

Prešovský samosprávny kraj je na základe ekonomických ukazovateľov za posledné roky jedným z najzaostalejších regiónov Slovenska, čomu však nenasvedčuje územie bohaté na prírodné, kultúrne a historické zdroje. PSK patrí medzi kraje s najlepšou environmentálnou kvalitou. Na väčšine územia má PSK prostredie vysokej kvality. Prírodné prostredie je relatívne málo narušené najmä v oblastiach s nízkou ekonomickou aktivitou.

Na území kraja sa nachádza 66 území európskeho významu. Patrí k nim napríklad aj neďaleký Kyjovský prales a Dubnícke bane.

V blízkom okolí obce sa nachádza chránené vtáčie územie Čergov. Výnimočnosť podzemného sveta je zastúpená často navštevovanou jaskyňou Zlá diera. Územie kraja je kvôli vyhovujúcej geologickej stavbe veľmi bohaté na výskyt minerálnych a termálnych vôd. Zastúpené sú všetky

¹ Index - rovnaké obdobie minulého roka =100



známe typy minerálnych vôd (prírodné minerálne vody, prírodné liečivé vody a prírodné minerálne vody stolové, okrem rádioaktívnych, niektoré dokonca vo veľkých koncentráciách). Sú považované za vzácny prírodný zdroj a bezpochyby sú ďalším predpokladom rozvoja územia. Na území kraja sa nachádzajú aj jedny z najstarších kúpeľov na Slovensku - Bardejovské kúpele.

STEEP analýza vonkajších faktorov	
Sociálne faktory	<ul style="list-style-type: none">• prírastok, úbytok obyvateľov• migrácia obyvateľov• vzdelanie• sociálne postavenie obyvateľov• historický a kultúrny vývoj spoločnosti• náboženské vyznanie
Technologické faktory	<ul style="list-style-type: none">• zavádzanie IKT• zavádzanie inovatívnych technológií do výroby, postupov a procesov• investície v budúcnosti
Ekonomické faktory	<ul style="list-style-type: none">• prepojenie s politickými faktormi• stav jednotlivých sektorov národného hospodárstva• vývoj meny, kurzu, inflácie• kúpyschopnosť obyvateľstva
Ekologické faktory	<ul style="list-style-type: none">• ekosystémový prístup• ekosystémové služby
Politické faktory	<ul style="list-style-type: none">• stupeň liberarlizácie a demokracie• legislatívne zmeny ovplyvňujúce podnikateľskú sféru• prenos kompetencií zo štátnej úrovne na nižšie úrovne



3.3 Zhodnotenie súčasného stavu územia - SWOT analýza

OBLASŤ HOSPODÁRSTVO (PRACOVNÉ PRÍLEŽITOSTI)

Silné stránky	Slabé stránky
<ul style="list-style-type: none"> - dobré dopravné spojenie : autobusové, železničné - vysoký počet obyvateľov v produktívnom veku - silný prírodný a kultúrny potenciál - zachovaný vidiecky ráz územia - veľká rozloha sadov - potenciál rastlinnej poľnohospodárskej prvovýroby - potenciál pre druhovýrobu - tesná blízkosť okresného mesta - cez kataster obce prechádza cesta 3. triedy - blízkosť okresného mesta - skúsený manažment - obyvatelia otvorení novým myšlienkam 	<ul style="list-style-type: none"> - nižšia vzdelanostná štruktúra - nízky rozpočet obce - nízka diverzifikácia poľnohospod. a nepoľnohospodárskych činností - obecné objekty v zlom technickom stave - mladí nezamestnaní (do 29)
Príležitosti	Ohrozenia
<ul style="list-style-type: none"> - blízkosť väčších zamestnávateľov etablovaných na trhu - dopyt po domácich , eko a bio produktoch, vytvorenie krátkych odbytových reťazcov pre obyvateľov blízkych miest - pripravovaný strategický dokument PSK zahŕňa výstavbu cyklochodníkov prepájajúcich obec s mestom - podpora v oblasti budovania cyklotrás z národnej úrovne - podpora vidieckeho cestovného ruchu z národnej úrovne - podpora v oblasti vysporiadania pozemkov - možnosť podpory definovaných oblastí z EŠIF - možnosť podpory definovaných oblastí z iných finančných mechanizmov 	<ul style="list-style-type: none"> - ukončenie činností alebo znižovanie stavu zamestnancov zamestnávateľmi z regiónu - nezáujem o domáce produkty-výstupy spracovania ovocia - neúspešnosť pri čerpaní finančných prostriedkov (NFP) - nedostatočné zhodnotenie prírodného a kultúrneho potenciálu - vysoká miera nezamestnanosti

OBLASŤ SLUŽIEB (SOCIALNA)

Silné stránky	Slabé stránky
<ul style="list-style-type: none"> - dobré pokrytie obce mobilnými operátormi - existujúci prírodný a kultúrny potenciál 	<ul style="list-style-type: none"> - nedostatok subjektov zaoberajúcich sa poskytovaním kreatívnych služieb v oblasti kultúry



<ul style="list-style-type: none"> - zásobovanie pitnou vodou - prispôsobovanie sa moderným trendom v oblasti služieb 	<ul style="list-style-type: none"> - nedostatok služieb v oblasti vidieckeho cestovného ruchu , agroturizmu - nedostatok alternatívnych sociálnych a komunitných služieb ku existujúcim sociálnym službám - nedostatočné zhodnotenie prírodného a kultúrneho potenciálu - nízka diverzifikácia v oblasti služieb - nízka kvalita voľnočasovej infraštruktúry - nízka kvalita technickej infraštruktúry - nízka propagácia miestneho potenciálu
Príležitosti	Ohrozenia
<ul style="list-style-type: none"> - veľká výmera lesov - podpora zo strany blízkeho okresného mesta pri kultúrnych podujatiach - vytvorenie priaznivých podmienok pre rozvoj vidieckeho cestovného ruchu napr. aj prostredníctvom štátnej legislatívy, štátnych dotácií a NFP - podpora v oblasti budovania cyklotrás z národnej úrovne - podpora vidieckeho cestovného ruchu z národnej úrovne - podpora v oblasti vysporiadania pozemkov - možnosť podpory definovaných oblastí z EŠIF - možnosť podpory definovaných oblastí z iných finančných mechanizmov, - záujem o nové kreatívne netradičné služby a činnosti 	<ul style="list-style-type: none"> - nezáujem zo strany súkromného a neziskového sektora o partnerstvo s verejným sektorom - nedostatočný záujem zo strany návštevníkov - nedostatočný záujem o poskytovanie služieb zo strany podnikateľov - nedostatok štátnych dotácií na skvalitnenie

OBLASŤ ŽIVOTNÉ PROSTREDIE

Silné stránky	Slabé stránky
<ul style="list-style-type: none"> - relatívne zachovalé životné prostredie z dôvodu nízkej industrializácie regiónu - nevyužívaný prameň pitnej vody 	<ul style="list-style-type: none"> - nedostatočne využitý prírodný potenciál - nedokončená ČOV - nedostatočná protipovodňová ochrana - zlý technický stav verejných budov – vysoká energetická náročnosť
Príležitosti	Ohrozenia
<ul style="list-style-type: none"> - zaťaženie okresu stresovými faktormi je mierne, stredne veľké - možnosť podpory definovaných oblastí z EŠIF - možnosť podpory definovaných oblastí z iných finančných mechanizmov, štátnych dotácií a grantov 	<ul style="list-style-type: none"> - nedostatočná prevencia pred environmentálnymi rizikami - neúspešnosť pri čerpaní finančných prostriedkov z iných finančných mechanizmov



4 STRATEGICKÁ ČASŤ

Vízia

ZELENÁ PRE ČERVENÚ VODU

Prioritná oblasť: Hospodárstvo	Prioritná oblasť: Sociálna (služby)	Prioritná oblasť: Životné prostredie
Globálny cieľ	Globálny cieľ	Globálny cieľ
Prostredie miestnej ekonomiky generujúce pracovné príležitosti	Atraktívne služby	Zlepšiť stav ekosystémov v priľahlom regióne
Špecifické ciele	Špecifické ciele	Špecifické ciele
Prostredníctvom diverzifikácie činností vytvoriť podmienky pre vznik nových pracovných	Zvýšiť kvalitu sociálnej infraštruktúry	Zlepšiť stav ekosystémov v priľahlom regióne
Partnerstvom súkromného a verejného sektora vytvoriť lepšie podmienky pre vznik nových	Zvýšiť Kvalitu technickej infraštruktúry	



Obec ponúkajúca atraktívne prostredie s kvalitnými službami sa stane miestom spokojných a zdravých obyvateľov návštevníkov a dobrým príkladom pre ostatné regióny.

VÍZIA: ZELENÁ PRE ČERVENÚ VODU

Prioritná oblasť :Hospodárstvo

Prešovský kraj v ekonomickej výkonnosti a v príjmoch obyvateľstva zaostáva v hospodárskom rozvoji za úrovňou Slovenskej republiky. Na tvorbe celoštátneho hrubého domáceho produktu (HDP) sa Prešovský kraj podieľa objemom deväť percent, čo predstavuje najmenší podiel zo všetkých ôsmich krajov Slovenska. Regionálny HDP postupne rastie, ale napriek tomu patrí stále k podpriemerným v rámci EÚ.

1.Globálny cieľ: Prostredie miestnej ekonomiky generujúce pracovné príležitosti

1.1 Špecifický cieľ: Prostredníctvom diverzifikácie činností vytvoriť podmienky pre vznik nových pracovných miest

V oblasti hospodárstva zameraného na vytváranie nových pracovných príležitostí má obec Červená voda potenciál v oblasti rastlinnej prvovýroby, teda obnovy, zakladania a využívania sadov, ktoré sa nachádzajú v intraviláne obce a sú obhospodarované súkromnou spoločnosťou. V záujme súkromnej spoločnosti je diverzifikácia existujúcich činností na činnosti spájajúce rastlinnú prvovýrobu s činnosťami potravinárskeho priemyslu, teda spracovaním rastlinnej produkcie do výrobkov s pridanou hodnotou. Spracovanie rastlinnej produkcie má v regióne bohatú tradíciu, keďže v blízkom okolí sa nachádza areál dnes už neexistujúceho konzervárenského závodu Frucona Sabinov. V polovici 80. rokov minulého storočia sa závod zaoberal lukratívnou výrobou jablkového koncentrátu a prírodnej jablkovej arómy, pričom sa tieto produkty vyvážali do Spojených štátov a Kanady.

V súčasnosti má súkromná spoločnosť v spolupráci s vedením obce záujem nadviazať na tradíciu v spracovaní rastlinnej produkcie z ovocných sadov. Do budúca obec uvažuje aj o rozšírení rastlinnej výroby o špeciálne rastlinné komodity. Ďalšími nadväzujúcimi aktivitami



obce generujúcimi nové pracovné príležitosti je rozvoj vidieckeho cestovného ruchu so zameraním na nové produkty agroturizmu.

1.1.1 Opatrenie: Lepšie prepojenie prvovýroby, druhovýroby a cestovného ruchu

AKTIVITA: 1.1.1.1 Revitalizácia sadov

AKTIVITA: 1.1.1.2 Spracovanie poľnohospodárskej produkcie

AKTIVITA: 1.1.1.3 Vytváranie nových produktov cestovného ruchu v oblasti agroturizmu

1.2 Špecifický cieľ: Partnerstvom súkromného a verejného sektora vytvoriť lepšie podmienky pre vznik nových pracovných miest

V záujme podpory tvorby pracovných príležitostí, so zameraním najmä na obmedzenie mobility mladých, plánuje obec integrovať viacero investícií do vybranej lokality. Pri realizácii aktivít predpokladá obec aj so zapojením podnikateľských subjektov. Súčasťou integrovaných investícií je plánovaná výstavba cyklistického chodníka prepájajúceho mesto Sabinov s obcou Červená voda. Rekreačná cyklotrasa z mesta Sabinov cez Červenú Vodu s možnosťou pokračovať po horskom chodníku do rekreačnej oblasti Drienica-Lysá cez Olejníkov, Ľutina - Jakovany a späť do mesta Sabinov je súčasťou odporúčaní, v ktorých je premietnuté vyhodnotenie zohľadňujúce základnú sieť územia s jestvujúcimi a navrhovanými cyklotrasami, prípadne cyklodopravou. Vybudovaním cyklistického chodníka, vrátane vybudovania jeho doplnkovej infraštruktúry, ktorý obec plánuje zároveň ako náučný chodník, prípadne ďalšieho prepojovacieho chodníka, dôjde zároveň k prepojeniu revitalizovaných ovocných sadov s plánovaným Edukačným parkom Slovensko. Edukačný park, malý svet Slovenska, bude realizovaný so vzdelávacím zámerom a dopĺňať bude celkový integrovaný zámer obce prepájajúci vzdelávacie, športové a kultúrne aktivity. V rámci tohto integrovaného zámeru plánuje obec postaviť multifunkčnú budovu integrujúcu v budúcnosti rôzne typy aktivít. Jedným z predpokladov efektívneho nasmerovania investícií s cieľom rozvoja a rastu konkurencieschopnosti obce je zhodnotenie voľných nevyužívaných budov správne nasmerovanými investíciami do stavebných úprav a technického a technologického vybavenia. V prípade, že obec bude mať možnosť zabezpečiť dostatok finančných prostriedkov, podporí



týmto spôsobom podnikateľskú činnosť v obci. Tým vytvorí obec priestor pre realizáciu nových činností, vrátane pracovných miest pre mladých ako aj pre ľudí 50+.

Malou vzdialenosťou od okresného mesta je obec atraktívna aj pre mladé rodiny. Vekový priemer obce je cca 38 rokov a takmer 70% obyvateľov je v produktívnom veku. Z toho dôvodu obec v strednodobom horizonte plánuje v intraviláne výstavbu nájomných bytov.

Ku 15.12.2015 nadobudol účinnosť Predpis č. 336/2015 Z.z. Zákon z 11. novembra 2015 o podpore najmenej rozvinutých okresov a o zmene a doplnení niektorých zákonov.

Najmenej rozvinutému okresu, ktorým je aj Sabinov, sa poskytuje podpora v súlade s týmto zákonom. Prijímateľom podpory v najmenej rozvinutom okrese sú obce nachádzajúce sa v najmenej rozvinutom okrese a ďalšie subjekty územnej spolupráce v súlade s Akčným plánom rozvoja najmenej rozvinutého okresu.

1.2.1 Opatrenie: Inovatívnymi činnosťami podporiť tvorbu pracovných miest

AKTIVITA: 1.2.1.1 Zriadenie Edukačného parku Slovensko

AKTIVITA: 1.2.1.2 Rekonštrukcia nevyužívaných miestnych komunikácií na cyklistické chodníky, výstavba cyklochodníkov/ rozšírenie existujúcej cyklistickej trasy

AKTIVITA: 1.2.1.3 Výstavba multifunkčnej budovy

AKTIVITA: 1.2.1.4 Rekonštrukcia nevyužitých obecných objektov

AKTIVITA: 1.2.1.5 Výstavba nových nájomných bytov

Prioritná oblasť: Sociálna (služby)

2.Globálny cieľ: Atraktívne služby

2.1 Špecifický cieľ: Zvýšiť kvalitu sociálnej infraštruktúry

Obec Červená voda leží na severovýchode Slovenska. Má výhodnú polohu v blízkosti rekreačného strediska Drienica a taktiež v tesnej blízkosti okresného mesta Sabinov. Táto



poloha obci predurčuje možnosť budovania vzájomných prepojení medzi mestom a vidiekom, pričom si obec i naďalej zachová svoju vidieckosť.

V súčasnosti, tak ako na celom území SR, tak aj na území okresu Sabinov sú v rámci sociálnych služieb poskytované najmä tradičné inštitucionálne prevažne celoročné služby.

Aj napriek dopytu po niektorých inovatívnych typoch pobytových služieb na komunitnej úrovni, nie sú v obci služby tohto druhu doposiaľ poskytované. Táto situácia je výsledkom absentujúcej infraštruktúry v sociálnej oblasti.

V zmysle zákona č. 448/2008 Z.z., Zákon o sociálnych službách a o zmene a doplnení zákona č. 455/1991 Zb. o živnostenskom podnikaní (živnostenský zákon) v znení neskorších predpisov, v znení účinnom k 15.12.2015 by malo územie vytvárať pre svojich obyvateľov také podmienky, ktoré prispievajú k uprednostneniu terénnej sociálnej služby pred pobytovou. Obec preto zamýšľa rozvíjať také druhy sociálnych služieb, ktoré umožnia prijímateľovi zotrvať vo svojej komunite. Na území obce existuje potenciál pre vznik a rozvoj inovatívnych typov pobytových služieb – zariadení s nízkou kapacitou.

Obec Červená voda plánuje v období rokov 2014 – 2020 poskytovať alternatívne formy sociálnych služieb, po ktorých bude dopyt či už zo strany obyvateľov samotnej obce, alebo zo strany obyvateľov príľahlých obcí, resp. obyvateľov mesta Sabinov. V súčasnosti obyvatelia prejavujú najväčší záujem o poskytovanie sociálnej služby denného stacionára. Obec plánuje rekonštrukciu nevyužívaného objektu na účely centra sociálnych služieb a zriadenie oddychovej zóny pre seniorov.

Kvalita života obyvateľov obce úzko súvisí s miestnym ekonomickým rozvojom, ako aj s vytvorením vhodných podmienok pre udržanie mladých a eliminovaním ich negatívnej mobility. Rozvoj, rast a konkurencieschopnosť miestnej ekonomiky sú ovplyvňované viacerými faktormi. Jedným z týchto faktorov je kvalita a dostupnosť ponúkaných služieb a kvalitná infraštruktúra. Obec Červená voda v rámci ponuky voľnočasových aktivít pre deti a mládež podporí vybudovanie prírodného detského ihriska s detskými hernými zostavami či edukatívnymi prvkami, napr. kĺzačkami, detskými preliezkami, hojdačkami, kolotočmi, zostavami na šplhanie a inými kreatívnymi prvkami, ktoré budú spĺňať najprísnejšie bezpečnostné normy a nároky na kvalitu. Zároveň budú konštruované tak, aby čo najviac odolávali možnému vandalizmu. Herné prvky môžu mať stavebnicový charakter a môžu sa dať ľubovoľne kombinovať alebo v rôznych časových obdobiach dopĺňať. Aj po inštalovaní budú demontovateľné a v prípade potreby sa dajú kedykoľvek premiestniť.



V oblasti kultúry má obec silný potenciál na vybudovanie prírodného amfiteátra, ktorého výstavba z hľadiska výhodnej polohy obce na turistickej trase môže mať nadregionálny význam. Amfiteáter môže poskytovať zázemie pre viaceré typy akcií, akými sú folklórne festivaly, prírodné kino, či iné veľké akcie, pričom krásnu scenériu a kulisy dotvára krásna okolitá príroda s ihličnatými a zmiešanými lesmi. Obec sa realizáciou tejto aktivity môže stať obľúbenou oddychovou zónou jednak pre obyvateľov a jednak pre návštevníkov z blízkeho i ďalekého okolia. Návštevníci budú môcť využívať existujúce cyklotrasy, turistické chodníky, na vyhradenom mieste môžu opekať či pokračovať v ceste na blízke rekreačné stredisko Drienica - Lysá.

Ambíciou obce je podporiť aj športové aktivity svojich obyvateľov, a to prípravou workoutového parku, verejného športoviska, s certifikovanými prvkami fitness ihriska vo voľnej prírode. Tieto športoviská už vznikli vo viacerých mestách na Slovensku a ohlasy na sú veľmi pozitívne. Podstatou takéhoto športoviska je to, že návštevník nepotrebuje žiadne špeciálne pomôcky, pri cvikoch využíva váhu vlastného tela a jedinečnosť vonkajšieho prostredia. Športovisko bude slúžiť širokej verejnosti vo všetkých vekových kategóriách, ale jeho realizácia prispeje okrem zvýšenia fyzickej aktivity detí a mládeže aj k eliminácii mobility mladých. Táto aktivita bude v obci podporená aj doplnením nových svetelných bodov, ale to len v prípade, že realizáciou aktivity dôjde k nevyhovujúcemu stavu rozloženia svetelných bodov, čo spôsobí nedostatočné osvetlenie.

V rámci programu hospodárskeho a sociálneho rozvoja obce plánuje podporiť manažment obce vytváranie, zlepšovanie a rozširovanie základných služieb pre obyvateľov, vrátane relevantnej infraštruktúry. Dostupnosť miestnych služieb obec plánuje podporiť vytvorením prístupu k širokopásmovému internetu. Ako ďalšiu súčasť týchto služieb plánuje obec zriadiť nový dom smútku, vrátane úpravy jeho okolia a priláhlého parkoviska, čím zabezpečí ďalšie kvalitné verejné priestory pre obyvateľov obce.

Vzhľadom na hustotu osídlenia, výhodnú polohu obce a blízkosť rekreačného centra zabezpečí integrovaný prístup k realizácii jednotlivých aktivít zvýšenie dosiahnutého efektu.

2.1.1 Opatrenie: Dobudovanie infraštruktúry rôznych typov

AKTIVITA: 2.1.1.1 Zriadenie centra sociálnych služieb - Hájenka,

AKTIVITA: 2.1.1.2 Realizácia oddychovej zóny pre seniorov



AKTIVITA: 2.1.1.3 Prírodné detské ihrisko

AKTIVITA: 2.1.1.4 Výstavba prírodného amfiteátra

AKTIVITA: 2.1.1.5 Výstavba workoutového športoviska a zahustenie svetelných bodov

AKTIVITA: 2.1.1.6 Zriadenie domu smútku, vrátane parkoviska

AKTIVITA: 2.1.1.7 Vytvorenie prístupu k širokopásmovému internetu

2.2 Špecifický cieľ: Zvýšiť kvalitu technickej infraštruktúry

Kvalitná technická infraštruktúra v obci Červená voda má z hľadiska vplyvu vonkajších a vnútorných predpokladov význam rozvojového faktora, ovplyvňujúceho rozvoj podnikania, rozvoj všetkých sektorov miestnej ekonomiky, rast jej konkurencieschopnosti.

Kvalita obyvateľov života obyvateľov a atraktivnosť obce ovplyvňuje aj dostupnosť k pitnej vode. Obyvatelia obce v súčasnosti nemajú problém s prístupom k pitnej vode, aj napriek tomu však obec, aby predišla nepriaznivej situácii v budúcnosti, plánuje zvedenie a napojenie tretieho prameňa do obecného vodovodu.

S cieľom zvýšenia kvality života obyvateľov je podpora výstavby a rekonštrukcie miestnych pozemných komunikácií, ktoré sú súčasťou dopravného vybavenia obce a vytvárajú dopravné spojenie v jej záujmovom území, v rámci lepšej dostupnosti do obce veľmi dôležitá.

Z dôvodu plnenia záväzkov SR vyplývajúcich zo Zmluvy o prístupí SR k EÚ a zo záväzkov vyplývajúcich zo smernice 91/271/EHS je potrebné, aby SR dobudovala infraštruktúru v oblasti odvádzania a čistenia komunálnych odpadových vôd ako základnej environmentálnej služby. Toto opatrenie má nepriamy vplyv na vytváranie podmienok pre investovanie a rozvoj podnikateľských aktivít s následnou možnosťou vytvárania pracovných miest, vrátane „zelených“ pracovných miest.

2.2.1 Opatrenie: Investície do environmentálne prijateľných činností

AKTIVITA: 2.2.1.1 Zachytenie prameňa vody a rozšírenie vodovodu

AKTIVITA: 2.2.1.2 Výstavba a rekonštrukcia miestnych komunikácií

AKTIVITA: 2.2.1.3 Miestne kanalizácie a čistiareň odpadových vôd



Prioritná oblasť: Životné prostredie

3 Globálny cieľ : Zelená obec Červená voda

3.1 Špecifický cieľ: Zlepšiť stav ekosystémov v priľahlom regióne

V Prešovskom kraji je k 1.10.2014 vyhlásených 174 maloplošných chránených území národnej siete, 57 národných prírodných rezervácií, 79 prírodných rezervácií, 1 národná prírodná pamiatka, 29 prírodných pamiatok, 7 chránených areálov a 1 súkromná prírodná rezervácia. V súčasnosti je v Prešovskom kraji evidovaných 690 jaskýň.

Aktivity obce Červená voda v rámci zvyšovania energetickej efektívnosti verejných budov budú zamerané na zlepšenie tepelno-technických vlastností budov, zavádzanie inovatívnych technológií v oblasti vykurovania s využitím obnoviteľných zdrojov energie, čoho priamym výstupom budú nízkoenergetické budovy. Aktivity vykonané v rámci tohto opatrenia budú environmentálne prijateľné, v súlade so Smernicou o energetickej hospodárnosti budov (2002/91/ES vs. 2010/31/EU). Opatrenia na zníženie energetickej náročnosti prispievajú k dosiahnutiu udržateľných dodávok energie, znižovaniu emisií skleníkových plynov, zlepšeniu bezpečnosti dodávok a zníženiu nákladov na dovoz zároveň podporujú konkurencieschopnosť jednotlivých ekonomík.

Jedným z hlavných faktorov rozvoja miestnej ekonomiky a zvyšovania jej konkurencieschopnosti je zabezpečenie udržateľného a efektívneho využívania potenciálu prírodných zdrojov. Takýto prístup prispieva k sekundárnej zamestnanosti a výrazným spôsobom najmä k ochrane a šetreniu prírodných zdrojov.

Z hľadiska zachovania kvalitných ekosystémových služieb je potrebné, aby obec pri zriaďovaní lesoparku vzala do úvahy existujúcu legislatívu v oblasti životného prostredia so zameraním na ekosystémový prístup.

Z dôvodu plnenia záväzkov SR vyplývajúcich zo Zmluvy o prístupí SR k EÚ a zo záväzkov vyplývajúcich zo smernice 91/271/EHS je potrebné, aby SR dobudovala infraštruktúru v oblasti odvádzania a čistenia komunálnych odpadových vôd ako základnej environmentálnej služby. Toto opatrenie má nepriamy vplyv na vytváranie podmienok pre investovanie a rozvoj podnikateľských aktivít s následnou možnosťou vytvárania pracovných miest, vrátane „zelených“ pracovných miest.



3.1.1 Opatrenie: Šetrnejší prístup k prírodným zdrojom

AKTIVITA: 3.1.1.1 Rekonštrukcia a obnova ZŠ a MŠ, s ohľadom na zníženie energetickej náročnosti

AKTIVITA: 3.1.1.2 Rekonštrukcia obecného úradu, s ohľadom na zníženie energetickej náročnosti

AKTIVITA: 3.1.1.3 Rekonštrukcia kultúrneho domu

AKTIVITA : 3.1.1.4 Lesopark s rozhľadňou

AKTIVITA : 3.1.1.5 Protipovodňová ochrana - regulácia potoka



5 PROGRAMOVÁ ČASŤ

Prioritná oblasť	Opatrenie	Aktivita
Hospodárstvo	1.1.1 Opatrenie: Lepšie prepojenie prvovýroby, druhovýroby a cestovného ruchu	1.1.1.1 Revitalizácia sadov
		1.1.1.2 Spracovanie poľnohospodárskej produkcie
		1.1.1.3 Vytváranie nových produktov cestovného ruchu v oblasti agroturizmu
	1.2.1 Opatrenie: Inovatívnymi činnosťami podporiť tvorbu pracovných miest	1.2.1.1 Zriadenie Edukačného parku Slovensko
		1.2.1.2 Rekonštrukcia nevyužívaných miestnych komunikácií na cyklistické chodníky, výstavba cyklochodníkov/rozšírenie existujúcej cyklistickej trasy
		1.2.1.3 Výstavba multifunkčnej budovy
		1.2.1.4 Rekonštrukcia nevyužitých obecných objektov
		1.2.1.5 Výstavba nových nájomných bytov

Prioritná oblasť	Opatrenie	Aktivita
Sociálna (služby)	2.1.1 Opatrenie: Dobudovanie infraštruktúry rôznych typov	2.1.1.1 Zriadenie centra sociálnych služieb - Hájenka
		2.1.1.2 Realizácia oddychovej zóny pre seniorov
		2.1.1.3 Prírodné detské ihrisko
		2.1.1.4 Výstavba prírodného amfiteátra
		Výstavba workoutového športoviska a zahustenie svetelných bodov
		2.1.1.6 Zriadenie domu smútku, vrátane parkoviska
		2.1.1.7 Vytvorenie prístupu k širokopásmovému internetu
	2.2.1 Opatrenie: Investície do environmentálne prijateľných činností	2.2.1.1 Zachytenie prameňa vody a rozšírenie vodovodu
		2.2.1.2 Výstavba a rekonštrukcia miestnych komunikácií
		2.2.1.3 Miestne kanalizácie a čistiareň odpadových vôd



Prioritná oblasť	Opatrenie	Aktivita
Životné prostredie	3.1.1 Opatrenie: Šetrnejší prístup k prírodným zdrojom	3.1.1.1 Rekonštrukcia a obnova ZŠ a MŠ, s ohľadom na zníženie energetickej náročnosti
		3.1.1.2 Rekonštrukcia obecného úradu, s ohľadom na zníženie energetickej náročnosti
		3.1.1.3 Rekonštrukcia kultúrneho domu
		3.1.1.4 Lesopark s rozhľadňou
		3.1.1.5 Protipovodňová ochrana - regulácia potoka



5.1 Ukazovatele

PRIORITNÁ OBLASŤ HOSPODÁRSTVO				
Typ ukazovateľa	Ukazovateľ	Merná jednotka	Východisková hodnota	Cieľová hodnota
			Rok 2015	Rok 2023
1.1.1 Opatrenie: Lepšie prepojenie prvovýroby, druhovýroby a cestovného ruchu				
1.1.1.1 Revitalizácia sadov				
	Zrevitalizovaná plocha	hektár	0	
1.1.1.2 Spracovanie poľnohospodárskej produkcie				
	Druhy ovocia	počet	0	
1.1.1.3 Vytváranie nových produktov cestovného ruchu v oblasti agroturizmu				
	Nové produkty cestovného ruchu	počet	0	
1.2.1 Opatrenie: Inovatívnymi činnosťami podporiť tvorbu pracovných miest				
1.2.1.1 Zriadenie Edukačného parku Slovensko				
	Zriadený edukačný park	počet	0	1
1.2.1.2 Rekonštrukcia nevyužívaných miestnych komunikácií na cyklistické chodníky, výstavba cyklochodníkov/ rozšírenie existujúcej cyklistickej trasy				
	Dĺžka postavených a rozšírených cyklochodníkov	metrov	0	
1.2.1.3 Výstavba multifunkčnej budovy				
	Nová multifunkčná budova	počet	0	1
1.2.1.4 Rekonštrukcia nevyužitých obecných objektov				
	Zrekonštruované objekty	počet	0	
1.2.1.5 Výstavba nových nájomných bytov				
	Nové nájomné byty	počet	0	

PRIORITNÁ OBLASŤ SOCIÁLNA (SLUŽBY)				
Typ ukazovateľa	Ukazovateľ	Merná jednotka	Východisková hodnota	Cieľová hodnota
			Rok 2015	Rok 2023
2.1.1 Opatrenie: Dobudovanie infraštruktúry rôznych typov				
2.1.1.1 Zriadenie centra sociálnych služieb - Hájenka				
	Počet nových poskytovaných služieb	počet	0	
2.1.1.2 Realizácia oddychovej zóny pre seniorov				
	Zrevitalizovaná oddychová zóna	m ²	0	
2.1.1.3 Prírodné detské ihrisko				
	Vybudované detské ihrisko	počet	0	1
2.1.1.4 Výstavba prírodného amfiteátra				
	Nový prírodný amfiteáter	počet		
2.1.1.5 Výstavba workoutového športoviska a zahustenie svetelných bodov				
	Nové workoutové športovisko	počet	0	1
2.1.1.6 Zriadenie domu smútku, vrátane parkoviska				
	Nový dom smútku	počet	0	1
2.1.1.7 Vytvorenie prístupu k širokopásmovému internetu				
	Vytvorenie „access pointu“ s napojením na optický internet	počet	0	
2.2.1 Opatrenie: Investície do environmentálne prijateľných činností				
2.2.1.1 Zachytenie prameňa vody a rozšírenie vodovodu				



	Napojenie prameňa	počet	0	1
2.2.1.2 Výstavba a rekonštrukcia miestnych komunikácií				
	Dĺžka zrekonštruovaných a nových komunikácií	metrov	0	
2.2.1.3 Miestne kanalizácie a čistiareň odpadových vôd				
	Dĺžka novej kanalizácie	metrov	0	
	Nová ČOV	počet	0	

PRIORITNÁ ŽIVOTNÉ PROSTREDIE				
Typ ukazovateľa	Ukazovateľ	Merná jednotka	Východisková hodnota	Cieľová hodnota
			Rok 2015	Rok 2023
3.1.1 Opatrenie: Šetrnejší prístup k prírodným zdrojom				
3.1.1.1 Rekonštrukcia a obnova ZŠ a MŠ, s ohľadom na zníženie energetickej náročnosti				
	Zrekonštruovaná plocha	m ²	0	
3.1.1.2 Rekonštrukcia obecného úradu, s ohľadom na zníženie energetickej náročnosti				
	Zrekonštruovaná plocha	m ²	0	
3.1.1.3 Rekonštrukcia kultúrneho domu				
	Zrekonštruovaná plocha	m ²	0	
3.1.1.4 Lesopark s rozhl'adňou				
	Nové športových prvkov	počet	0	
	Nových environmentálne prvky	počet	0	
	Nová rozhl'adňa	počet	0	
3.1.1.5 Protipovodňová ochrana - regulácia potoka				
	Počet obyvateľov využívajúcich opatrenia povodňovej ochrany	osoba	0	



6 Finančná časť

Z dôvodu, že v súčasnosti majú mnohé obce finančné problémy s realizovaním naplánovaných aktivít, bude sa obec uchádzať o nenávratné finančné príspevky z operačných programov v programovom období 2014-2020.

Obec sa bude uchádzať aj o štátne dotácie, o zdroje z rôznych dostupných finančných mechanizmov, aj v rámci cezhraničnej nadnárodnej a medziregionálnej spolupráce.

Obec bude naplánované aktivity realizovať z dostupných zdrojov obce v súlade so schváleným rozpočtom obce a akčným plánom.

Operačný program	Riadiaci orgán
Ludské zdroje (EZ)	MPSVR SR
Kvalita životného prostredia (KŽP)	MŽP SR
Integrovaný ROP (IROP)	MPaRV SR
Efektívna verejná správa (EVS)	MV SR
Rozvoj vidieka	MPaRV SR
Výskum a inovácie (VaI)	MŠVVŠ SR
Integrovaná infraštruktúra (II)	MDVRR SR
Technická pomoc (TP)	ÚV SR
Európska územná spolupráca: <u>Program cezhraničnej spolupráce:</u> Poľsko – Slovenská spolupráca ENI Maďarsko – Slovensko – Rumunsko – Ukrajina 2014 – 2020	MPaRV SR
<u>Program nadnárodnej spolupráce</u> Stratégia Európa ETC Dunaj	ÚV SR
<u>Programy medziregionálnej spolupráce</u> <u>INTERREG</u> <u>ESPON</u> <u>URBACT</u>	MH SR MDVRR SR MDVRR SR



7 Záver

Program hospodárskeho a sociálneho rozvoja obce predstavuje strednodobý plánovací dokument. Priority boli stanovené na základe odborných analýz a identifikovaných potrieb s cieľom vytvoriť podmienky pre zvyšovanie kvality života obyvateľov, a to prostredníctvom cielene nasmerovaných intervencií do definovaných oblastí rozvoja a zabezpečiť tak rozvoj miestnej ekonomiky a rast konkurencieschopnosti.

Implementácia programu bude priebežne monitorovaná a hodnotená s ohľadom na výsledky a dopad realizovaných intervencií.



8 Použité zdroje

1. Štatistický úrad SR
2. Zákon č. 539/2008 Z.z. o podpore regionálneho rozvoja, v znení neskorších predpisov
3. Zákon č. 369/1990 Z.z. o obecnom zriadení, v znení neskorších predpisov
4. Koncepcia územného rozvoja Slovenska 2001
5. Program hospodárskeho a sociálneho rozvoja Prešovského samosprávneho kraja
6. Národná stratégia regionálneho rozvoja SR 2010
7. Stratégia Európa 2020
8. Integrovaný regionálny operačný program